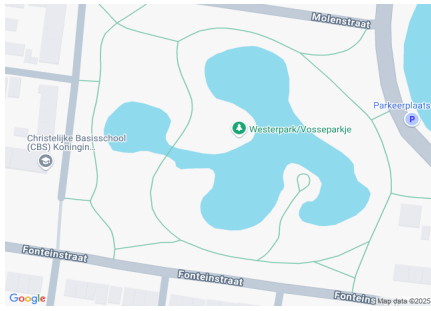



Westerpark te Leeuwarden



Algemene beschrijving

Coördinaten: 53.20131985901388, 5.785366094112434
 Grootte: 0,5 ha
 Max. diepte: 1,5 meter
 Gem. breedte: 10 meter
 Watertype: stadsvijver
 Opgenomen in: Gezamenlijke lijst van viswateren
 Naam HSV/HSF: HSV Leeuwarden
 Plaats HSV/HSF: Leeuwarden



Visrecht

Verhuurder visrecht: Gemeente Leeuwarden
 Visrecht hengelsportvereniging: volledig visrecht gehuurd van eigenaar

Huidige ecologie & milieu




Waterplantenbedekking zomer:

Totaal waterplanten 25 %
 Bovenwaterplanten: 10 %
 Drijfbladplanten: 10 %
 Onderwaterplanten: 5 %


Milieu overig:

Doorzicht: 60 – 80 cm
 Bodemsoort: Klei
 Bagger: 0 - 10 cm
 Vismigratie mogelijk: Nee

Meest gevangen vissoorten:

-  ruisvoorn
-  karper
-  zeelt

Viswatertype: Snoek-blankvoorn viswatertype



Sportvisserij



recreatievisser



jeugd

Meest gewaardeerd door de sportvisser viswater in de bebouwde kom
 belangrijk jeugdviswater
 mooie omgeving

Belangrijkste knelpunten sportvisserij:

Gewenste maatregelen sportvisserij:
 Uitzet karper (lage dichtheid)

Sportvisserij	
Omschrijving wedstrijdtraject(en)	geen
Bijzondere regels	geen
Aanwezige voorzieningen	vissteiger :
	<i>aangepaste visplaats (mindervalide sportvisser)</i>
Aantal vissers per dag gedurende zomerperiode	werkdag: 1 weekend: 3 topdag: 4

Visserijbeheer	
Vissterfte: (laatste 5 jaar)	geen
Visuitzettingen: (laatste 5 jaar)	geen
Visonttrekking:	<i>Nee</i>
Is er een visserijkundig onderzoek uitgevoerd?	<i>n.v.t.</i>
Overige/bijzonderheden	geen

Wensen/actieplan komende 5 jaar		
Wensen	geen	
Actieplan: (laatste 5 jaar)	<i>Jaartal</i>	<i>Omschrijving</i>
	2017	geen
	2018	geen
	2019	geen
	2020	geen
	2021	geen
Overige bijzonderheden	geen	